


	In montagna con il Cai		
	Club Alpino Italiano Sez. Gran Sasso d'Italia T e r a m o		
 		Titolo Escursione: Vetta Orientale del Corno Grande per la Via Ferrata "Ricci"	
Escursione Intersezionale Cai Teramo e Vallelonga - Coppo dell'Orso			10.09.2023
N. itinerario: 103 - 152 - 153	Montagna: Gran Sasso	Massiccio Montuoso: Corno Grande	
Descrizione Itinerario			
<p>Dall'arrivo della cabinovia alla Madonnina (2.007 m.) si sale per il sentiero n. 103 in direzione del Rifugio Franchetti tralasciando a destra la traccia che porta al sentiero attrezzato Ventricini. Spettacolari i panorami sul Corno Grande, la Parete Est del Corno Piccolo e tutta la catena Orientale del Gran Sasso!! Una volta arrivati al Rifugio Franchetti (2.432 m.), sulla sinistra si vede molto chiaramente la traccia di sentiero che taglia il ghiaione che scende dal Calderone e che porta alla rampa di inizio della Ferrata Ricci (1 ora circa dalla Madonnina!).</p>			
LA FERRATA			
<p>La via ferrata inizia salendo un'evidente rampa inclinata sui dirupi settentrionali della Vetta Orientale del Corno Grande. Dopo poche decine di metri il cavo si interrompe e il sentiero devia leggermente verso sinistra. Le corde fisse però ricominciano quasi subito. Alla fine di questo tratto il cavo si interrompe per riprendere subito sulla parete di destra, ma dopo pochi metri finisce di nuovo. Proseguiamo in salita fino ad arrivare al tratto più bello della via. Lasciamo infatti il versante settentrionale e ci troviamo su quello orientale della montagna, proprio sull'orlo del famoso Paretone, lo strapiombo orientale del Gran Sasso, un baratro di oltre 1.300 metri che non ha nulla da invidiare alle più blasonate pareti alpine. Costeggiamo l'orlo del baratro fino ad arrivare ad un ripido spigolo attrezzato piuttosto aereo lungo circa una trentina di metri. E' questo il pezzo più tecnico della salita. Affrontiamo lo spigolo in divertente arrampicata. Al termine dello stesso la corda prosegue prima verso sinistra poi verso destra. Successivamente saliamo in aderenza una ripida paretina da arrampicare sempre con l'aiuto di cavi metallici. Qui finisce la via ferrata. Da questo punto iniziamo la salita non assicurata lungo gli sfasciumi della Vetta Orientale. Continuiamo a camminare sul filo di cresta fino ad arrivare all'incrocio con la via normale. Procediamo su roccette di I° grado ancora per circa 15 minuti fino ad arrivare sulla cima della Vetta Orientale (2.903 m. - 2,30 ore dal rifugio, 3.30 ore dalla Madonnina!).</p>			

DISCESA

Per la discesa si segue a ritroso per circa 200 metri un tratto della via di salita; poco prima della vetta, scendendo sulla sinistra (verso ovest, dal lato del Calderone), c'è la via di discesa, anche questa ferrata che scende ripida per brevi salti fino al **Ghiacciaio del Calderone (2.650 - 2.850 m.)**. Raggiunta la conca la ferrata finisce e si attraversa il bordo del Calderone seguendo omini di pietra e segni sulle rocce per raggiungere il **Passo del Cannone (2.667 m.)** dal quale comincia la discesa verso i torrioni del **Corno Piccolo (Fiamme di Pietra)** e la **Sella dei Due Corni (2.573 m.)**. Quindi, entrando nella parte alta del **Vallone delle Cornacchie**, puntiamo dritti al Rifugio Franchetti (1,30 ore dalla vetta e circa 5 ore in totale!) dove ci si ricongiunge al sentiero di andata!!

Si prosegue per la discesa percorrendo a ritroso il sentiero dell'andata, per il **Passo di Scalette 2.100 m.**, fino alla Madonnina (1 ora dal Rifugio Franchetti e circa. 6 ore in totale, soste escluse!!).

Luogo di partenza: Sede Sezione Cai Teramo Piazzale Prati di Tivo		Ora ritrovo: 7,15 Ora partenza: 7.30 Ora partenza: 8.30		Mezzo di trasporto: Auto proprie	
Attrezzatura: KIT da ferrata (imbrago, dissipatore, guanti e casco, scarponi a caviglia alta, bacchette telescopici, borraccia con 1 litro d'acqua, crema da sole, occhiali da sole, giacca a vento, pranzo a sacco. Ricambio personale.		Lunghezza: Km 8 (circa)		Dislivello di salita: m. 900 (circa)	
Durata: 6 ore		Difficoltà: EEA			
Tipo segnaletica:	r.b.r. <input checked="" type="checkbox"/>	r.g.r. <input type="checkbox"/>	Altro <input type="checkbox"/>	Assente <input type="checkbox"/>	
Natura del percorso: Sentiero attrezzato (ferrata)					
Accompagnatori: Marina Buschi (AE) Raffaele Di Cesare (ASE) Giorgio D'Egidio (ASE) Luigi Pomponi (OSTAM)		3462473725 - Sez. Vallelonga 340961 0160- Sez. Vallelonga 3475206748 - Sez. Teramo 3473767682 - Sez. Teramo		Mail: segreteria@caiteramo.it	
Note generali					
SI RICORDA AI PARTECIPANTI CHE LA FREQUENTAZIONE DEGLI SCENARI MONTANI PRESENTA DEI RISCHI. IL C.A.I. ADOTTA TUTTE LE MISURE PRECAUZIONALI NEI VARI AMBITI IN CUI SI OPERA CON RAGIONEVOLE SICUREZZA. CON LA PARTECIPAZIONE ALL'ESCURSIONE IL PARTECIPANTE E' CONSAPEVOLE CHE NELLO SVOLGIMENTO DELLE ATTIVITA' IN AMBIENTE MONTANO UN RISCHIO RESIDUO E' SEMPRE PRESENTE E NON E' MAI AZZERABILE!! AI SENSI DEL DLGS 196/03 DOPO LETTURA DELLA STESSA AUTORIZZO IL CAI TERAMO AL TRATTAMENTO DEI PROPRI DATI PERSONALI E LA TRASMISSIONE E L'USO DEI PROPRI DATI DI RINTRACCIABILITÀ E L'USO DI IMMAGINI E VIDEO E RIPRESE FILMATE PER LE FINALITÀ E GLI SCOPI ASSOCIATIVI.					
Adesione					
Si richiede esperienza con le vie ferrate e ottima condizione fisica!!!					
Per informazioni e adesioni, contattare direttamente un accompagnatore entro e non oltre le ore 21,00 di venerdì 8 settembre prossimo!! Possono partecipare anche i non soci CAI previo versamento della quota assicurativa CAI di €. 10,00 (indicando la data di nascita).					